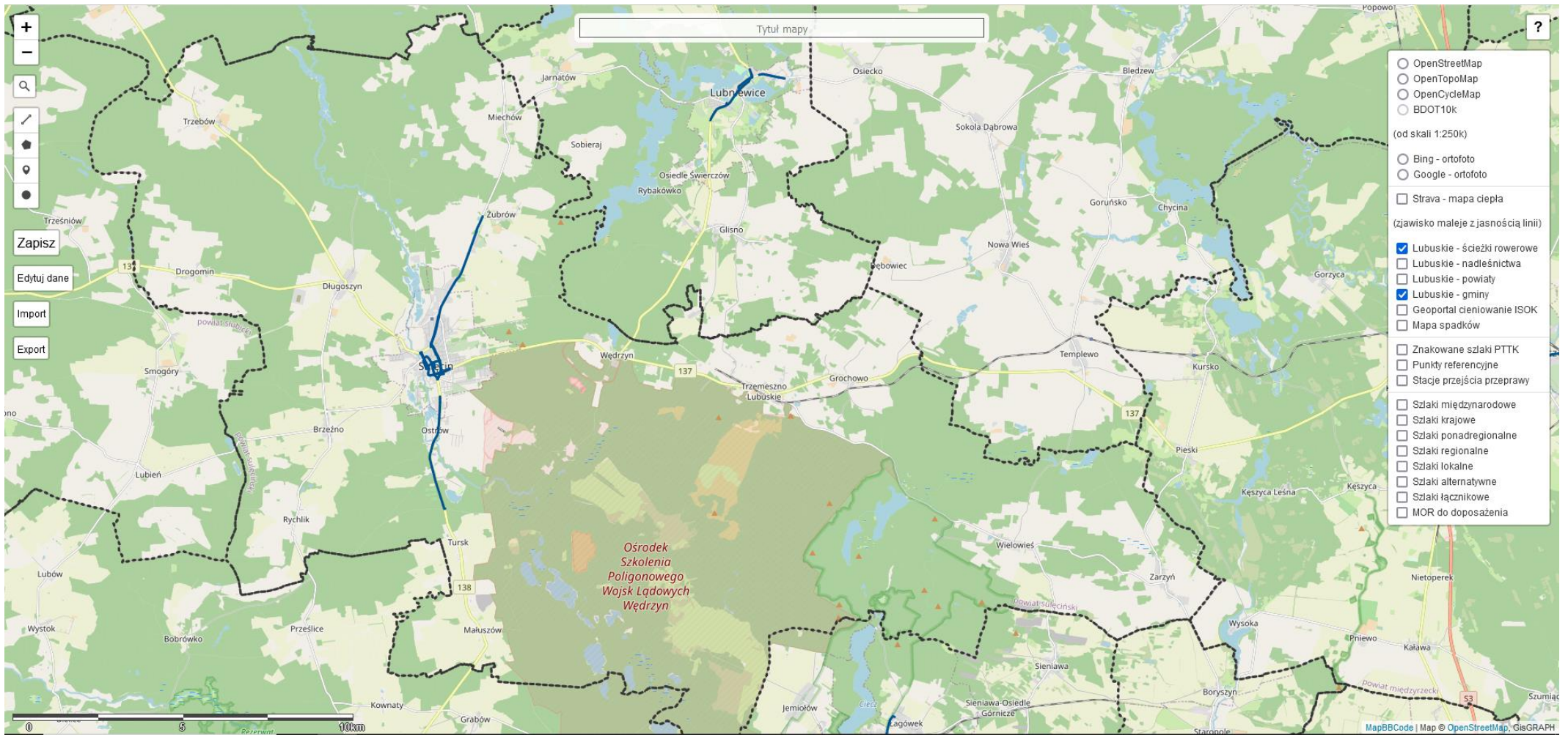


# GMINA SULĘCIN



# GMINA SULECIN



# GMINA SULECIN

+

-

🔍

📏

📍

📍

📍

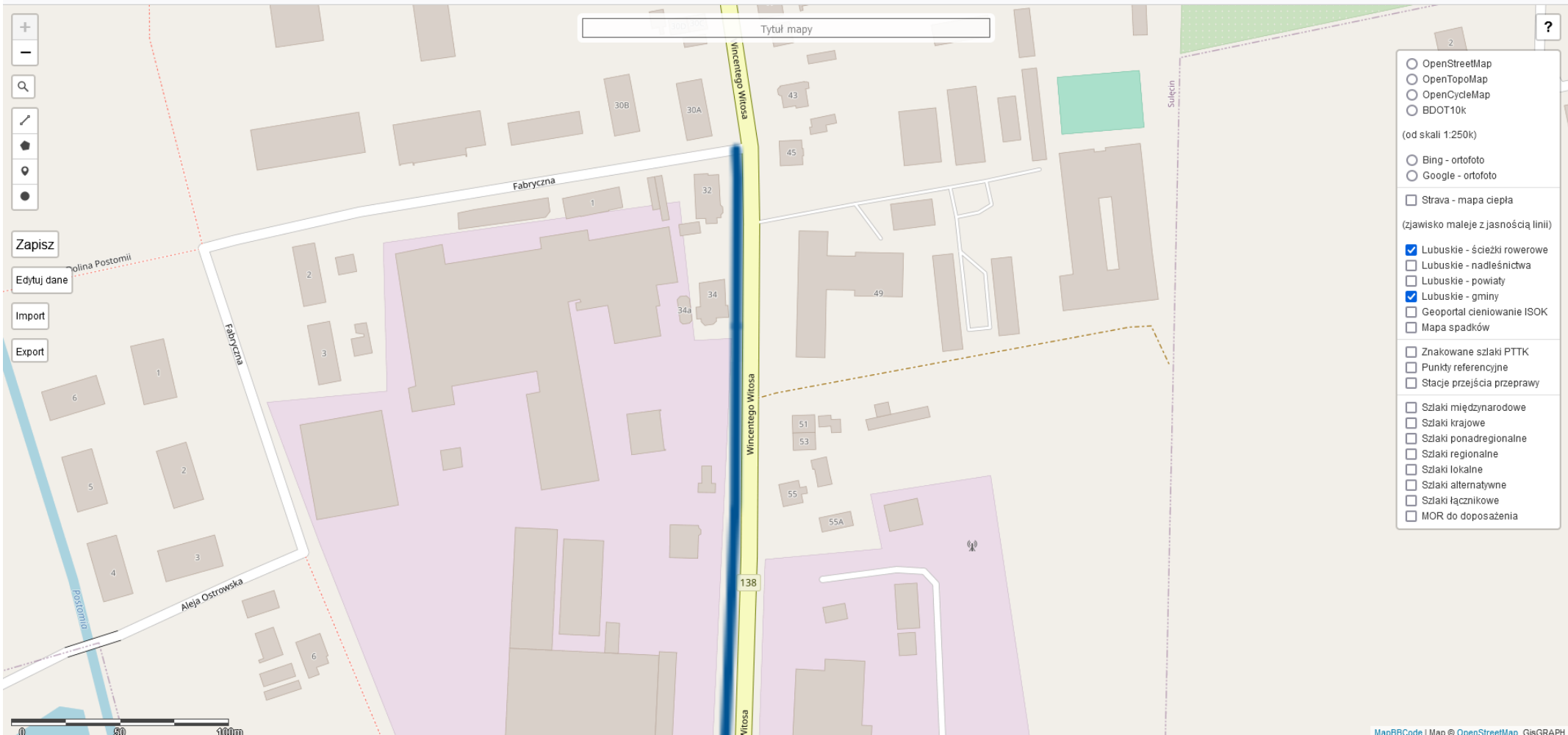
Zapisz

Edytuj dane

Import

Export

Tytuł mapy



?

- OpenStreetMap
- OpenTopoMap
- OpenCycleMap
- BDOT10k

(od skali 1:250k)

- Bing - ortofoto
- Google - ortofoto

Strava - mapa ciepła

(zjawisko maleje z jasnością linii)

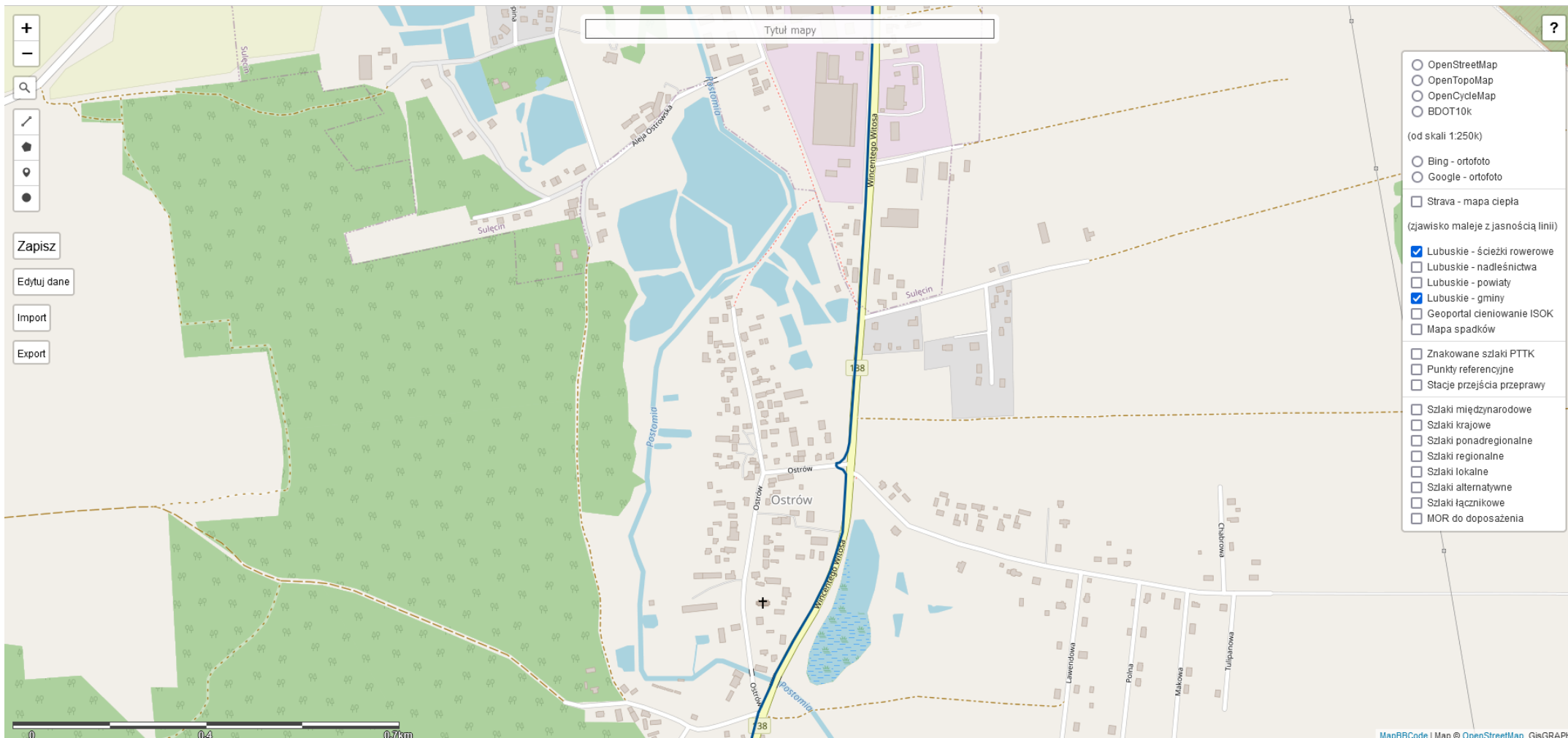
- Lubuskie - ścieżki rowerowe
- Lubuskie - nadleśnictwa
- Lubuskie - powiaty
- Lubuskie - gminy
- Geoportal cieniowanie ISOK
- Mapa spadków

- Znakowane szlaki PTTK
- Punkty referencyjne
- Stacje przejścia przeprawy

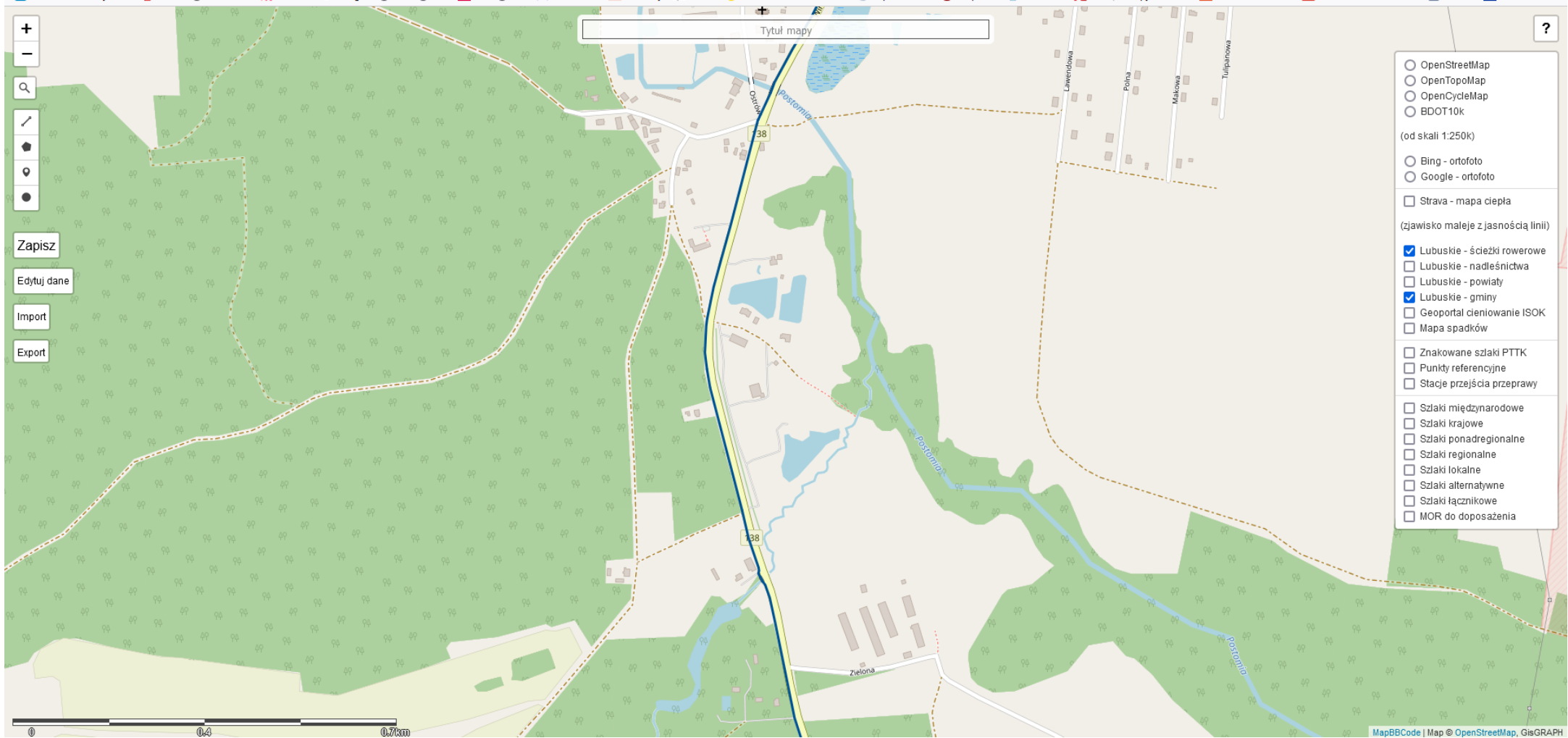
- Szlaki międzynarodowe
- Szlaki krajowe
- Szlaki ponadregionalne
- Szlaki regionalne
- Szlaki lokalne
- Szlaki alternatywne
- Szlaki łącznikowe
- MOR do doposażenia

ManRRCode | Map © OpenStreetMap | GIsGRAPH

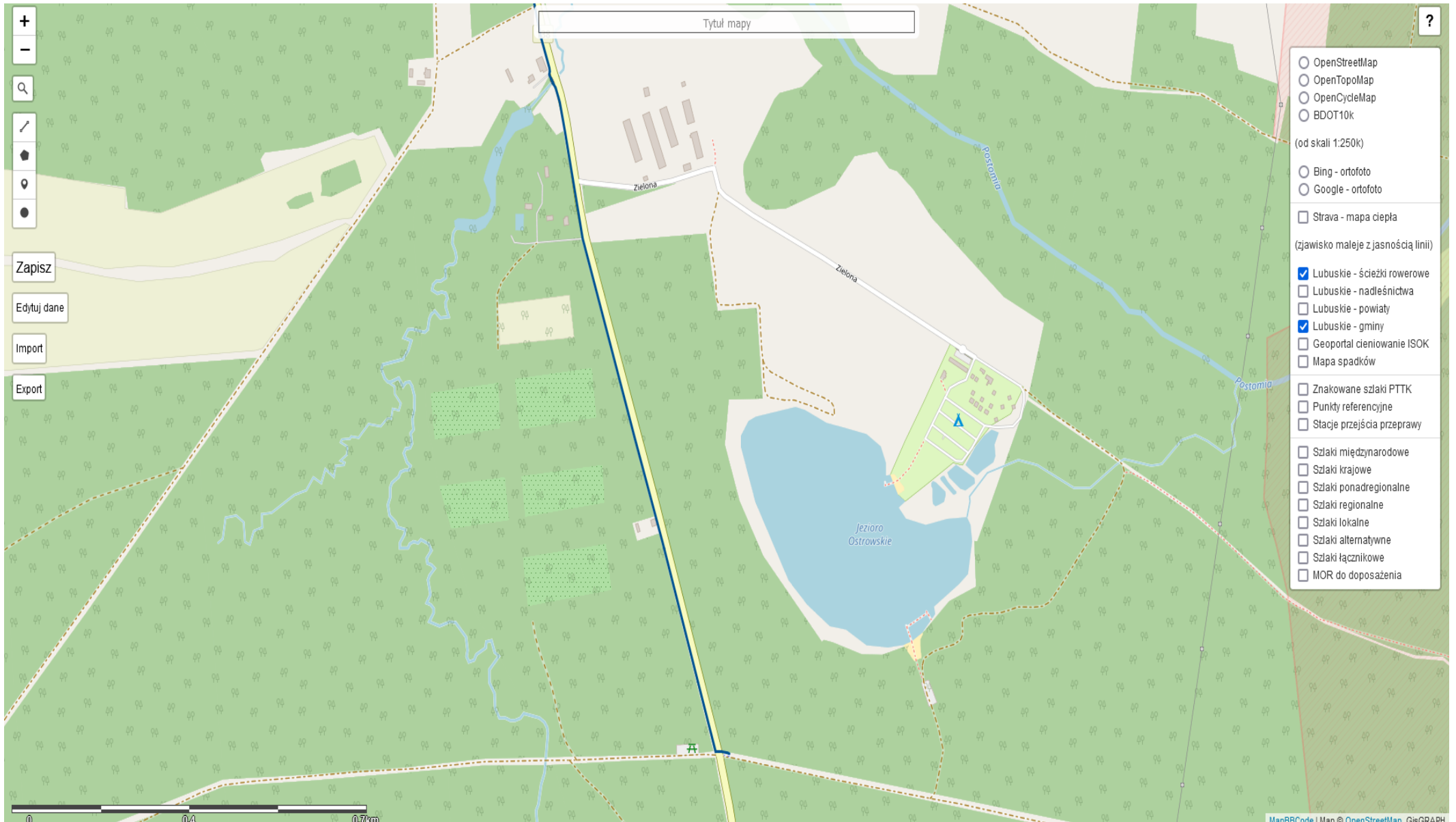
# GMINA SULECIN



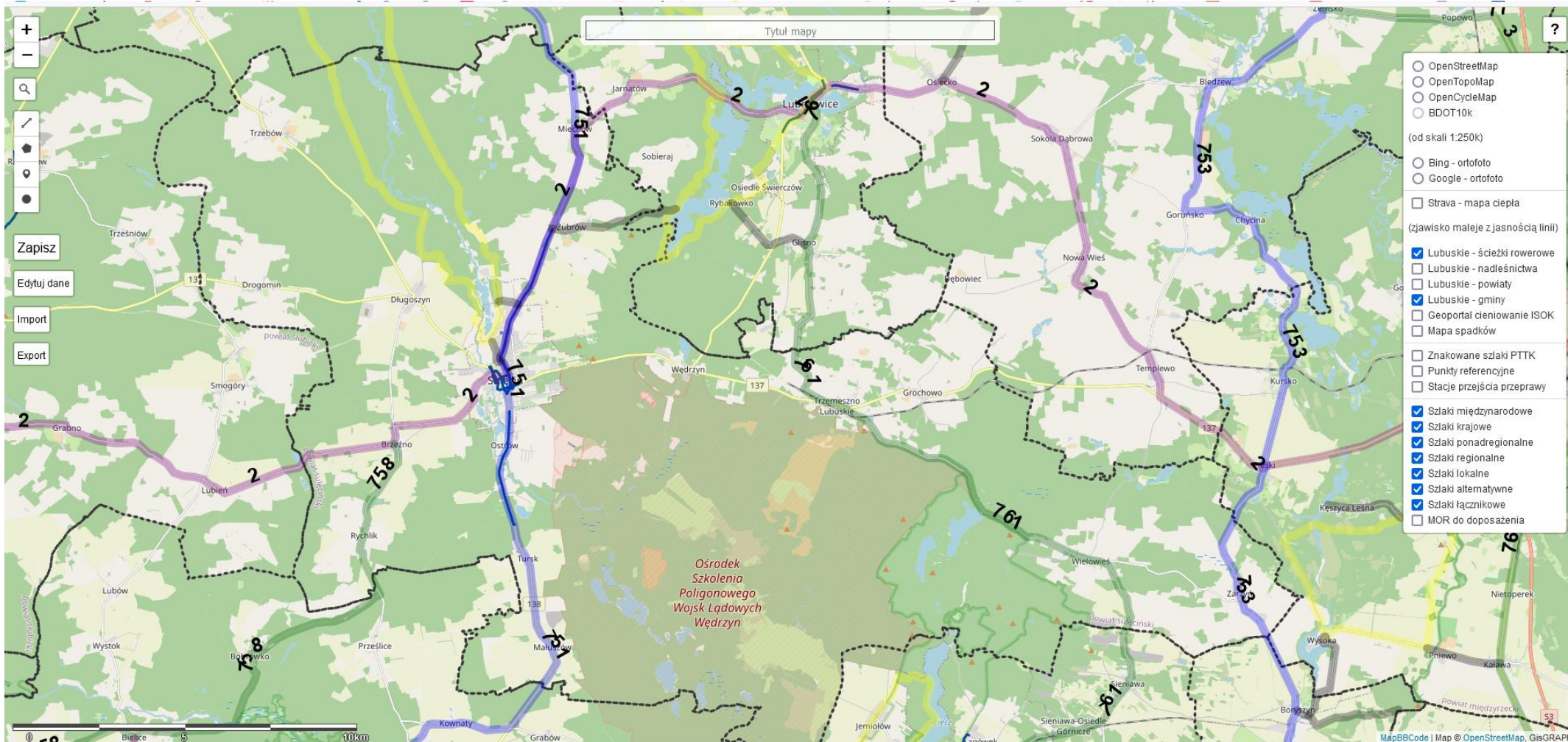
# GMINA SULĘCIN



# GMINA SULĘCIN



# GMINA SULĘCIN



**GMINA SULĘCIN**

